

Ministerio del Ambiente
Servicio Nacional de Áreas Naturales Protegidas por el Estado – SERNANP
Dirección de Gestión de las Áreas Naturales Protegidas-DGANP
Unidad Operativa Funcional de Gestión Ambiental



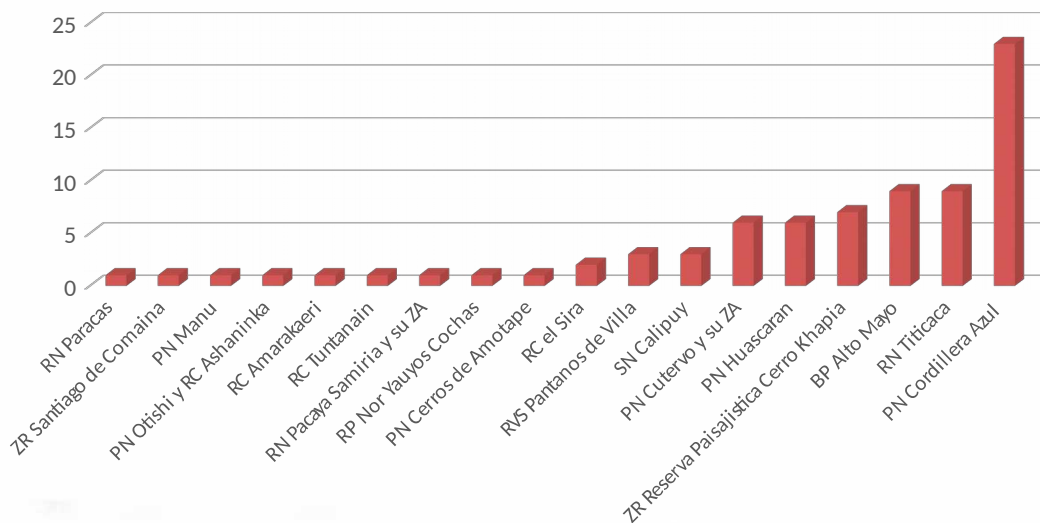
ELECTRICIDAD



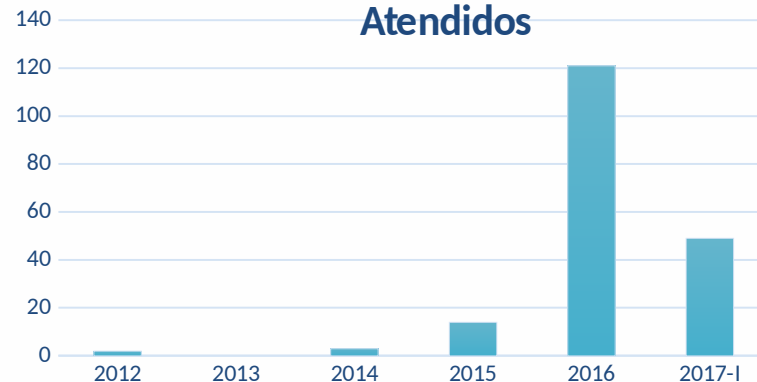
**INVERSIONES EN AREAS
NATURALES PROTEGIDA Y
ZONA DE AMORTIGUAMIENTO**

OPINIONES TÉCNICAS CON ARGUMENTOS SÓLIDOS

Declaraciones de Impacto Ambiental Favorables según ANPs



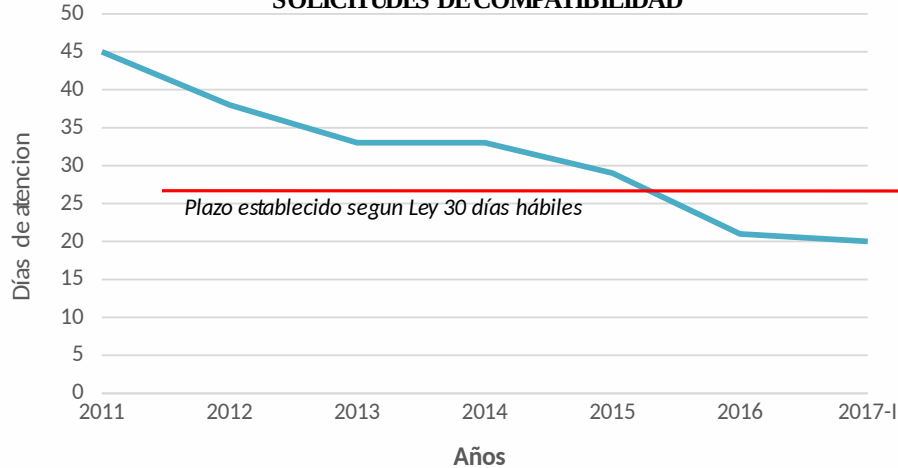
Declaraciones de Impacto Ambiental Atendidos



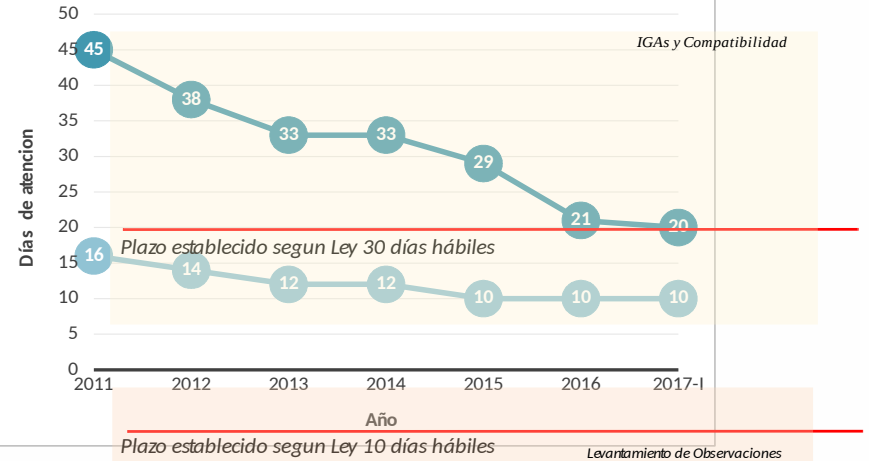
- Revisión del ámbito de compatibilidad Vs Áreas de Influencia del Proyecto (AID)
- Revisión e inclusión de aportes de los TdR
- El alcance del Proyecto y tipo de Categoría del IGA a evaluar.
- Aspectos asociados a la Línea Base Ambiental: Línea Base Biológica
- Identificación de Impactos: Aspectos relacionados con la temática biológica.
- Medidas Ambientales, relacionados a la recuperación de las áreas intervenidas.

CUMPLIMIENTO DE PLAZOS

ATENCIÓN DE DOCUMENTOS DENTRO DEL PLAZO SEGUN NORMA SOLICITUDES DE COMPATIBILIDAD



ATENCIÓN DE DOCUMENTOS DENTRO DEL PLAZO SEGUN NORMA



30 días

COMPATIBILIDAD
(Vinculante)

15 días

TERMINOS DE REFERENCIA DE LOS EIAs
(Aportes)

15 días

AUTORIZACION DE INGRESO DE EMPRESA A UN ANP PARA REALIZAR ESTUDIOS SOBRE RECURSOS NATURALES Y MEDIO AMBIENTE
Procedimiento TUPA N° 09)

30 días

OTPF A LOS INSTRUMENTO DE GESTION AMBIENTAL
(Vinculante)



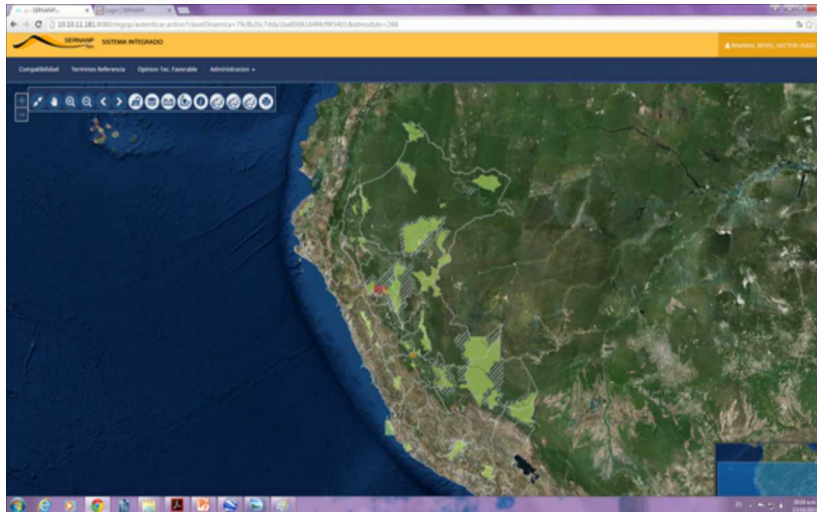
PERÚ

Ministerio del Ambiente


Servicio Nacional de Áreas Naturales Protegidas por el Estado

PROMOVER LA MEJORA CONTINUA - TECNOLOGÍAS INFORMÁTICAS

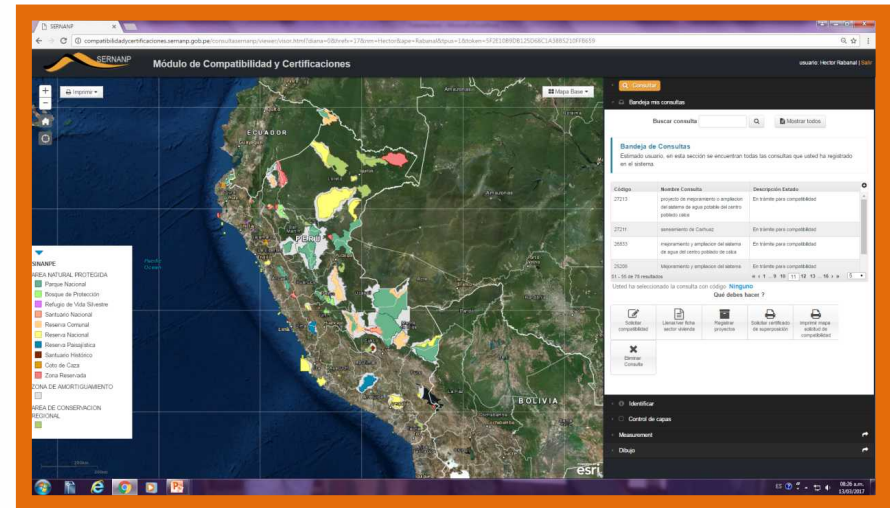
SIGANP: Sistema de Información de Gestión Ambiental de ANP



material de difusión:



MODULO DE COMPATIBILIDAD Y CERTIFICACIONES



y normativa:



Modulo Informático en línea de uso externo para consulta de superposición e inicio de tramite de compatibilidad. Se obtiene solo 01 Mapa y 01 Ficha de Compatibilidad.

PROMERIO DE ATENCION ENTRE 7 A 9 DIAS



LUCHA CONTRA LA MINERÍA ILEGAL

AREA NATURAL PROTEGIDA

Parque Nacional Huascarán

Reserva Nacional San Fernando

Reserva Paisajística Sub Cuenca del Cotahuasi

Reserva Comunal El Sira

Reserva Nacional Tambopata

Zona Reservada Yaguas

ESTRATEGIA

- 1. Identificación de las actividades de minería ilegal** (Patrullajes, Imágenes Satelitales, Drones, Sobrevuelos).
- 2. Evaluación de la magnitud de la actividad de minería ilegal.**
- 3. Intervenciones para hacer frente a la minería ilegal.**
 - Intervenciones por el SERNANP
 - Interdicciones
- 4. Monitoreo y restauración**
 - Supervisar y controlar los espacios recuperados
 - Recuperación de las superficies afectadas,.
 - Desarrollo y promoción de actividades económicas alternativas



PERÚ

Ministerio
del Ambiente

Servicio Nacional de Áreas Naturales
Protegidas por el Estado



GRACIAS



PERÚ

Ministerio
del Ambiente

Servicio Nacional de Áreas Naturales
Protegidas por el Estado

www.sernanp.gob.pe